

Карта экосистемных услуг водного бассейна р. Чон-Аксу

Регулирующие услуги:
"Хранение углерода"

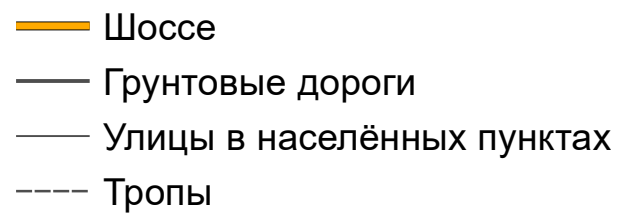
Проект РЭЦЦА "Продвижение концепции
Экосистемных Услуг, связанных с водой
в Центральной Азии"

Условные обозначения

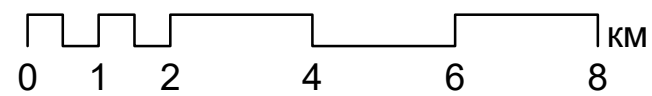
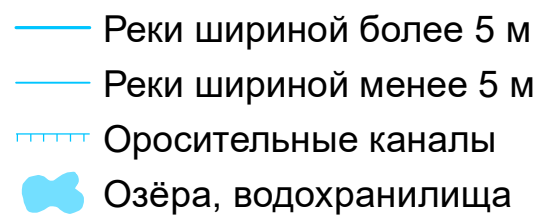
Коэффициент участия в экослуге (от 0 до 5)



Дорожная сеть



Гидрография



Разработано:
ГИС\Картография\Экономическая оценка ЭУ:
Матраимов К., Сибатулин В., Сабырбеков Р.

