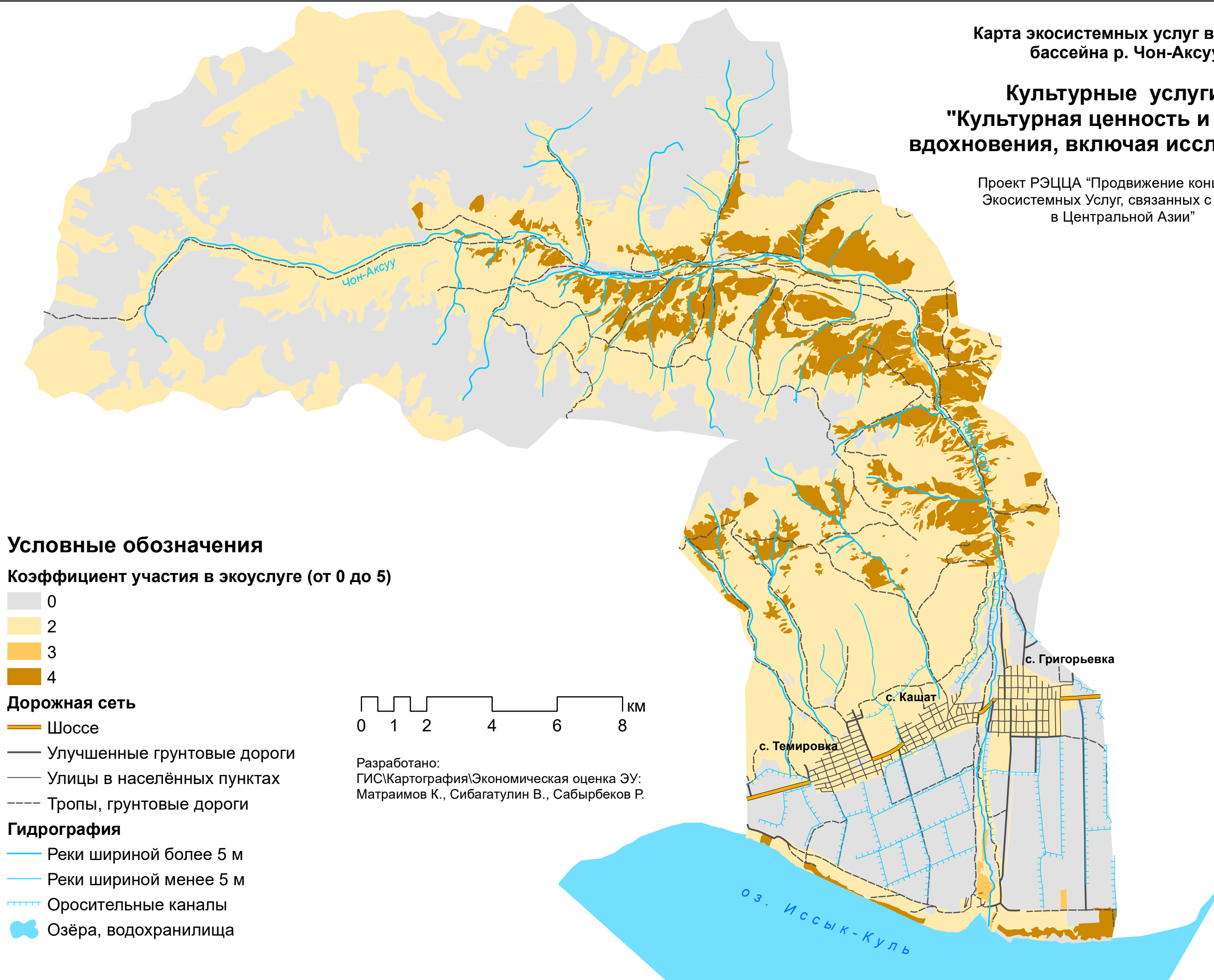


Карта экосистемных услуг водного бассейна р. Чон-Аксуу

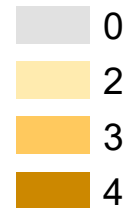
Культурные услуги:
"Культурная ценность и услуги
вдохновения, включая исследования"

Проект РЭЦЦА "Продвижение концепции
Экосистемных Услуг, связанных с водой
в Центральной Азии"



Условные обозначения

Коэффициент участия в экослуге (от 0 до 5)

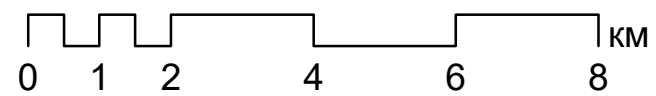


Дорожная сеть

- Шоссе
- Улучшенные грунтовые дороги
- Улицы в населённых пунктах
- Тропы, грунтовые дороги

Гидрография

- Реки шириной более 5 м
- Реки шириной менее 5 м
- Оросительные каналы
- Озёра, водохранилища



Разработано:
ГИС\Картография\Экономическая оценка ЭУ:
Матраимов К., Сибегатулин В., Сабырбеков Р.