


Карта экосистемных услуг водного бассейна р. Чон-Аксуу

Регулирующие услуги:  
"Регулирования климата, изменение климата"

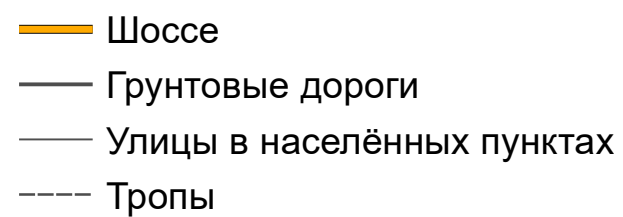
Проект РЭЦЦА "Продвижение концепции Экосистемных Услуг, связанных с водой в Центральной Азии"

Условные обозначения

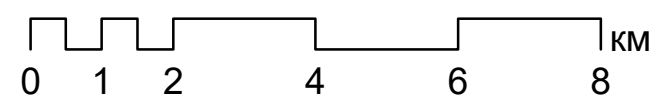
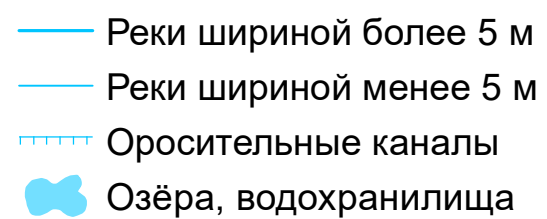
Коэффициент участия в экослуге (от 0 до 5)



Дорожная сеть



Гидрография



Разработано:  
ГИС\Картография\Экономическая оценка ЭУ:  
Матраимов К., Сибатулин В., Сабырбеков Р.

